

こんじゃく 世田谷区の「今昔」を調べる

パスファインダーとはある事柄を調べる際の「情報検索の道しるべ」のことです

世田谷区立図書館 編集・発行



時代とともに少しずつ姿を変え発展してきた世田谷区ですが、人それぞれ懐かしさを感じる光景があるものです。今号では写真や地図で明治・大正・昭和・平成の世田谷の姿を知ることができる資料をご紹介します。

1 キーワード

「写真」「歴史」「風景」「昭和」「世田谷」「東京」ほか

2 図書をさがす～写真(1)

図書館にあるOPAC(利用者用検索機)や図書館ホームページの資料検索(詳細検索)を利用して関連の図書を探します

「1」のキーワードを組み合わせて検索をすると...下記の図書等が見つかります。参考事例です。他にもいろいろとありますので検索してみてください!

()の数字は書誌番号 世田谷区の資料についている固有の番号 です

『写真アルバム 世田谷区の昭和』櫻井正信監修 2012年(005049320)

昭和時代の写真を中心に年代順に分類されて収録されています。戦前の写真も掲載されています。

『記憶の中の風景 - 写真で見る世田谷の昭和30年代と今』

世田谷区立郷土資料館編 2000年(003601192)

2000年度特別展図録です。1955～1964年の風景写真とともに2000年当時の現状写真が掲載されていて、比較できる構成となっています。

『ちょっと昔のせたがや - 写真集』世田谷区立郷土資料館編 1994年(003164800)

写真撮影される機会が少ない日常的な風景を収めており、当時の世田谷を物語る貴重な資料です。1950年代に撮影された風景写真集です。

『1945 - 54 写真で見る戦後復興期の世田谷 - 平成19年度特別展』

世田谷区立郷土資料館編 2007年(004482870)

2007年度特別展の図録です。1945～1954年の戦後復興期に撮影された約300点の写真が紹介されています。

『1955 - 64 写真で見る高度成長期の世田谷 - 平成25年度特別展』

世田谷区立郷土資料館編 2013年(005296372)

2013年度特別展の図録です。1955～1964年の高度成長期に撮影された写真集です。DVD版も刊行されています。

『「せたがや」街並み図鑑 新感覚のまち歩きガイド』

世田谷区都市計画課 2009年(004683794)

世田谷区の都市計画を街並みの写真と共に紹介しています。



「せたがや」街並み図鑑

2 図書をさがす～写真(2)

『**写真が語る世田谷区の100年**』しなのき書房編 2020年(006109642)

世田谷区の大正時代から現在までの写真を、時代・内容によって分類して収録されています。古い貴重な写真に厳密な考証を加えて、世田谷区の歴史をたどれる構成となっています。

『**心に残る世田谷の情景 - 写真で見る世田谷の昔と今 -**』

世田谷区広報広聴課編 2008年(005096759)

昭和初期から戦後までの、当時の風景や人々の暮らしなどが撮影された写真を掲載した写真集です。

『**昭和30年代・40年代の世田谷 - あの懐かしい風景が鮮やかに甦る!! -**』

下山照夫監修 2009年(004687881)

1950～70年代の世田谷の景色が激変した時代の写真を、エリアごとに収録した写真集です。1950年の古地図や、当時の様子などを解説したコラムが掲載されています。

『**市の音 - 一九三〇年代・東京 濱谷浩写真集**』濱谷浩写真 2009年(004698838)

1930年代のボロ市の写真が多数掲載されています。本書はモノクロ写真による東京の市の写真集で、世田谷ボロ市が取り上げられています。

『**大勝庵 玉電と郷土の歴史館写真集 - 世田谷ロマン -**』大塚勝利編著 2016年(005672987)

玉電ゆかりの品々を展示している「大勝庵 玉電と郷土の歴史館」館長の大塚氏の撮影による写真集です。1960～70年代の玉電や沿線風景の写真が収録されています。

『**今よみがえる玉電の時代と世田谷の街**』武相高校鉄道研究同好会編著 2009年(004715762)

1960年代の玉電の姿を中心に沿線の街並みや玉電が走っていた頃と、2008～2009年現在の風景との比較がされている写真集です。

『**東急電鉄 街と駅の1世紀**』生田誠著 2015年(005528286)

東急電鉄各線の駅と街、鉄道の歩みを写真とともに紹介しています。各駅の昭和時代、平成時代の写真と古地図が掲載されています。

『**小田急線沿線の1世紀**』生方良雄監修 鎌田達也構成・文 2017年(005877545)

昭和時代の古い写真や切符、絵図など貴重な史料により小田急線の各駅を紹介しています。各駅の駅舎のほか沿線風景の写真も掲載されています。

『**朝日・読売・毎日新聞社が撮った京王線・井の頭線の街と駅 - 1960～80年代 懐かしい、あの駅前風景を空から楽しむ**』生田誠著 2018年(005909363)

1960～80年代の京王線と井の頭線の駅や沿線の街の姿を、朝日・読売・毎日新聞社が撮った写真で紹介しています。駅周辺の空からの写真も掲載しています。

『**世田谷往古来今 区制85周年記念 第2版**』


世田谷区政策企画課編 2018年(005914515)

世田谷区が2017年6月から新たな区史編さんの取り組みを開始し発行した冊子です。世田谷区の歴史や文化、地域についてわかりやすくまとめられています。

『**世田谷の歴史と文化 世田谷区立郷土資料館展示ガイドブック**』

世田谷区立郷土資料館編 2014年(005349228)

郷土資料館所蔵の資料を収録しており、世田谷の通史に沿って古い写真などが紹介されています。



写真が語る世田谷区
の100年




世田谷往古来今

2 図書をさがす～地図(1)

『地図でみる世田谷 平成29年度特別展図録』

世田谷区立郷土資料館編 2017年(005871318)

郷土資料館で収蔵している、明治から昭和の地図が収録された図録です。解説編では、明治・大正・昭和の世田谷について、地図と写真を使った詳しい解説が掲載されています。

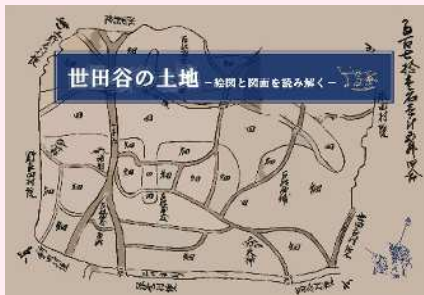


地図でみる世田谷

『世田谷の土地 絵図と図面を読み解く 平成27年度特別展』

世田谷区立郷土資料館編 2015年(005565388)

世田谷の近世から近代の絵図と図面が、収録された図録です。絵図・図録に対応した地図を使った詳しい解説が掲載されています。



世田谷の土地

『世田谷区全図』(1:13000)

世田谷区 2019年(006093527)

区の施設や避難場所・避難所、鉄道・バス路線などを掲載した地図です。

『世田谷区都市計画図』(1:11000)

世田谷区 2019年 1(006038420) 2(006038421)

「1(地域地区等)」には、用途地域、建ぺい率・容積率など、「2(都市計画施設等)」には、都市施設、市街地開発

事業などが掲載されています。1998年発行から保存しています。

『世田谷区都市公園等配置図』(1:11000) 世田谷区 2019年(006054670)

区内の都市公園、身近な広場など大小の公園が掲載された地図です。

『世田谷区防災マップ』(1:17100) 世田谷区 2019年(006079368)

区内の広域避難場所、指定避難所など 防災に関する情報が掲載された地図です。

『世田谷古地図』 世田谷区 2010年

明治14年(1881年)当時(003328284) 昭和4年(1929年)当時(003328283)

昭和14年(1939年)当時(003328282) 昭和30年(1955年)当時(003331666)

各年の世田谷の様子がわかる古地図です。13000分の1の地形図となっています。

『ゼンリン住宅地図東京都世田谷区』ゼンリン 2019年(006065123)

住宅地図とは建物名と居住者名が掲載されている地図です。中央図書館には1986年からあります。(欠本あり)



『ブルーマップ 世田谷区 - 住居表示地番対照住宅地図』

ゼンリン 2019年(006086874)

住宅地図上に地番など公図情報や都市計画用途地域情報が青字で記載された地図です。

『明治前期測量2万分の1フランス式彩色地図』日本地図センター 1996年

東京7 東京都新宿区・渋谷区・文京区・港区・台東区・中央区周辺(004560586)

東京8 東京都杉並区・世田谷区・中野区・田無市・武蔵野市・三鷹市・調布市周辺(004560587)

東京都大田区・品川区周辺(004560565) 川崎市宮前区・高津区周辺(004560568)

明治前期に作成された「第一軍管地方迅速測図原図」という地図の復刻版です。世田谷区の区域が含まれる地図があります。「第一軍管地方迅速測図原図」は当時の陸地測量部(現在の国土地理院)がフランスの技術で作成した地図です。

2 図書をさがす～地図(2)

『東京都地形図世田谷区(1:2500)』東京都都市計画局監修(003843025)

1996～1998年前後に測量、現地調査の地形図です。世田谷区の区域が含まれる合計35枚の地図を製本したものです。

『帝都地形図』井口悦男編 2005年

第3集(004119437)、第6集(004119440)

戦前戦中期の東京の地形図です。区域ごとに第1集～第6集の全6巻で構成されています。世田谷区の区域が含まれる第3集、第6集のみ所蔵しています。

『東京航空写真地図 世田谷区』写真測量所編 1954年(003327381)


1954年に撮影された世田谷区の航空写真が収録されています。

(中央図書館保存庫所蔵。部分的に経年劣化による破損あり)

『発掘写真で訪ねる世田谷区古地図散歩 明治・大正・昭和の街角 荏原郡・北多摩郡の時代にタイムトリップ!』

坂上正一著 2019年(006118974)

世田谷の明治・大正・昭和の各時代の古地図と当時の写真で、世田谷区の100年余りの歴史を振り返ります。



発掘写真で訪ねる
世田谷古地図散歩

3 インターネットでさがす

インターネットの検索エンジンで世田谷区の写真や歴史関連のホームページやサイトを探します。

「1」のキーワードから選んで検索してみると下記のサイトなどもヒットします。

掲載サイトは参考まで。(検索日2020年 3月4日)

『世田谷 WEB 写真館』

<https://i-imageworks.jp/iw/setagayasyashin/SimpleMode/User/Main.do>

世田谷区の昔の風景やまつり・季節の風物詩など、広く利用可能な写真を公開しています。

『区史編さん』 <https://www.city.setagaya.lg.jp/mokuji/kusei/001/001/003/d00161774.html>

平成29年に開始した世田谷区の新たな区史編さん事業について紹介しています。

『世田谷デジタルミュージアム』 <https://setagayadigitalmuseum.jp/>

世田谷区内の豊富な文化財や関連資料をデジタルアーカイブ化し、約1万1000点収録しています。



ワンポイント



図書館ホームページのメニューの **世田谷を知る** **世田谷を調べるには**
レファレンス事例集 の一覧に**地図・写真に関連する質問・回答**があります。

図書館ホームページ・・・パソコン <https://libweb.city.setagaya.tokyo.jp/>
携帯 <https://libweb.city.setagaya.tokyo.jp/i/>